










--- Geltungsbereich — Flurstücksgrenzen

Bestand

Biotop- und Nutzungstypen gem. Schlüssel des Ministeriums für Umwelt, Landwirtschaft, Ernährung, Weinbau und Forsten (Stand 25.10.2013)

-  BF4 Obstbaum
-  BF2 / BF3 Laubbaumgruppe/Einzelbaum
-  HB0 Ackerbrache
-  BB1 Gebüschstreifen
-  KA1 Ruderales linienförmige Hochstaudenflur
-  FK0 Quellbereich
-  VB2 Feldweg, unversiegelt
-  HM4a Trittrassen
-  HM6 Höherwüchsige Grasfläche
-  FM4 Quellbach (versickernd)

Zusatzmerkmale

- sc, sj Bestandbildend: Brombeere, Holunder
- wf2 Bedingt naturnah, mässig beeinträchtigt

Stadt Bad Kreuznach



Umweltbericht
zum Bebauungsplan Nr. 5/18
"Zwischen Dürerstraße und
Johannes-Kaup-Straße"

Plan 1: Bestand

Maßstab: 1:1000 Datum: Sept. 2016
Gez.: HR Proj.Nr.: 16.207



Bürogemeinschaft LANDSCHAFT PLANEN

Dipl.-Ing. Landschaftsarchitektin
ANETTE LUDWIG
Birkenstraße 24
64579 Gernsheim
Telefon 06258 902726
Telefax 06258 902725

Dipl.-Biologe
HENRY RIECHMANN
Heckerstraße 21
68199 Mannheim
Telefon 0621 81099945
Telefax 0621 81099946