

## Stadt Bad Kreuznach

Fläche	4 610 ha
Einwohner 2.Quartal 2010	43 788
Haushalte	21 719
Erwerbstätige 2009	22 967
Arbeitslosenquote November 2010	10,0%
Pendler 2009	+ 9 574
Unternehmen Oktober 2010	4 130
Wirtschaftliche Vereinigungen	15
Kaufkraft pro Einwohner 2010	18 211 €
Kaufkraft Index 2010	96,3
BIP Kreis Bad Kreuznach 2008	3 760 Mio.€
davon entfallen auf	
- produzierendes Gewerbe	29,8%
- Dienstleistungen	68,6%
Bruttoinlandsprodukt je Erwerbstätigen Kreis	53 812 €
Industriebetriebe	267
Umsätze verarbeitendes Gewerbe Kreis	2,3 Mrd. €
- davon Export	43%
Großhandels- und Einzelhandelsunternehmen	829
Werbeagenturen	7
PR Agenturen	1
Marktforschungsunternehmen	0
Ingenieur- und Planungsbüros	30
Unternehmensberatungsfirmen	32
Rechtsanwälte	153
Steuerberater	47
Handwerksbetriebe	502
Medienunternehmen (mit Werbeagenturen)	24

Datenquelle (Datenstand): Statistisches Landesamt RLP (12/2008), Statistischer Jahresbericht Stadt Bad Kreuznach (12/2009), IHK (11/2010), HwK (11/2010), Agentur für Arbeit (06/2009), Rechtsanwaltskammer (11/2010), Steuerberaterkammer (11/2010), Ordnungsamt Bad Kreuznach (2010), Gelbe Seiten (11/2010)

## Wirtschaft

### Anzahl Unternehmen

1995	896
2000	1 415
2005	2 366
2010	4 130
davon	
- Handelsvermittlung und Großhandel	973
- Forschung und Entwicklung	820
- Einzelhandel und Reparatur von Gebrauchsgütern	364
- Kultur, Sport und Unterhaltung	355
Unternehmen Kreis Bad Kreuznach	7 501
davon	
- 0-9 Mitarbeiter	6 888
- 10-49 Mitarbeiter	485
- 50-249 Mitarbeiter	97
- 250 und mehr Mitarbeiter	19
Umsatz Verarbeitendes Gewerbe Kreis KH 2008	2 259,2 Mio. €
- Auslandsumsatz	989,5 Mio. €
- Exportquote	43,8%
Betriebe Verarbeitendes Gewerbe > 50 Mitarbeiter	14
- Anzahl Mitarbeiter	4 160
Zuwachs Beschäftigte 97 bis 2007	3,1%
BIP je Einwohner Kreis KH 2008	23 939 €

### Messeplatz „Pfungstwiesen“

Gelände­fläche	63 000 m <sup>2</sup>
Größte Messe	Automobil­salon
- Besucher	50 000
- Aussteller	36
- Veranstaltungstage	2

### Hebesätze ab 01.01.2011:

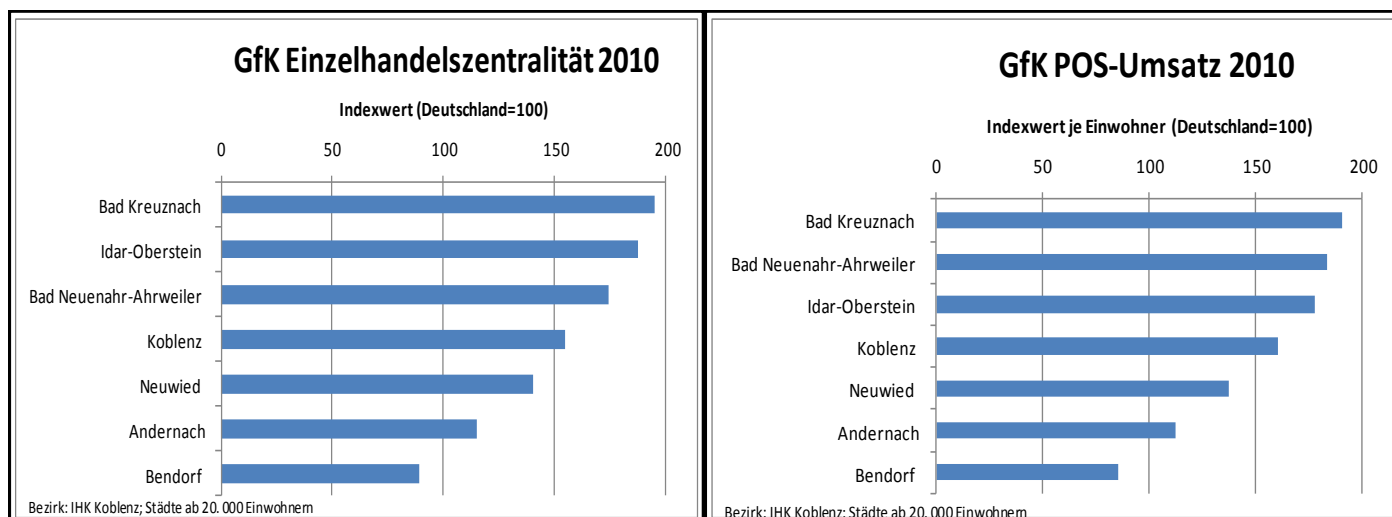
Grundsteuer A	300%
Grundsteuer B	360%
Gewerbsteuer	395%

Datenquelle (Datenstand): Statistischer Jahresbericht Bad Kreuznach (12/2009), IHK Koblenz (2008), Statistisches Landesamt RLP (12/2008), Ordnungsamt Bad Kreuznach (11/2010), IHK Frankfurt (12/2008)

## Einzelhandel

Großhandelsunternehmen Handelsregister (ohne KFZ)	111
Großhandelsunternehmen Kleingewerbetreibende (ohne KFZ)	116
Einzelhandelsunternehmen Handelsregister (ohne KFZ)	217
Einzelhandelsunternehmen Kleingewerbetreibende (ohne KFZ)	385
Einzelhandelsgeschäfte 2008	396
Verkaufsfläche 2008	161 955m <sup>2</sup>
Verkaufsfläche Innenstadt 2008	47 755m <sup>2</sup>
Bruttoumsatz 2008	416,5 Mio. €
Filialisierungsgrad 2008	33%
Leerstandquote Einzelhandel 2008	12%
Leere Ladenlokale Zentraler Versorgungsbereich 2010	43
Einwohner Rhein-Main-Gebiet	5,5 Mio.
Einwohner Marktgebiet Einzelhandel (Berechnung GMA)	231 700
Kaufkraftpotenzial Einzelhandel im Marktgebiet 2008	1 200,1 Mio. €
Prognose Kaufkraft Einzelhandel im Marktgebiet 2020	1 202,9 Mio. €
Einzelhandelsausgaben Touristen 2008	32,4 Mio. €
Zentralitätsziffer Einzelhandel 2010 (Deutschland=100)	195
POS-Umsatz 2010	394,8 Mio. €
POS-Umsatz je Einwohner 2010	9 028 €
POS-Umsatz Index je Einwohner 2010 (Deutschland=100)	190,8
Kaufkraft für den Einzelhandel 2010 (nur Stadt)	217,6 Mio. €
Kaufkraft für den Einzelhandel je Einwohner 2010	4 976€
Einzelhandelsrelevanter Kaufkraftindex 2010 (Deutschland=100)	97,8

Datenquelle (Datenstand): GMA Gutachten (2009) GfK Nürnberg (2010), IHK (2010)



### Definition Point of Sale (POS)-Umsatz:

„Der GfK POS-Umsatz spiegelt die regionale Verteilung der Einzelhandelsumsätze wider. Im Gegensatz zur GfK Kaufkraft für den Einzelhandel, die am Wohnort des Konsumenten erhoben wird, wird der GfK POS-Umsatz am Standort des Einzelhandels, am "Point of Sale" (POS), gemessen. ...Mit dem GfK POS-Umsatz haben Sie eine objektive Messgröße für die Bewertungen Ihrer Außendienstmannschaft oder die Beurteilungen Ihres Absatzpotenzials“ GfK Nürnberg.

## **Tourismus**

### **Gästephrentwicklung**

1998	65 028
2000	73 345
2008	83 734
2009	82 237
Zuwachs 1998-2008	26,5%

### **Übernachtungen**

1998	407 424
2000	443 041
2008	450 432
2009	436 415
davon	
- Hotel, Gasthäuser, Ferienwohnungen usw.	137 512
- Anteil ausländischer Gäste	17,1%
- Wohnmobilplätze	1 700
- Jugendherberge	23 280
- Kliniken	273 923
Zuwachs Übernachtungen 1998-2008	7,1%
Durchschnittliche Verweildauer	5,31 Tage

### **Ausgaben**

Ausgaben Touristen 2008	64,8 Mio. €
Ausgaben Touristen 2008 Einzelhandel	32,4 Mio. €

### **Fremdenbetten**

Gesamt	2 595
Hotel	808
Hotel garni	161
Fremdenheim oder Pension	76
Erholung-, Ferien-, Schulungsheim	215
Kurklinik und Sanatorium	940
Privatquartier	122
Ferienwohnungen	131
Jugendherberge	142

Datenquelle (Datenstand): Statistisches Landesamt RLP (12/2009); Statistischer Jahresbericht Bad Kreuznach 2009, GMA-Studie 2008, Gesundheit und Tourismus für Bad Kreuznach GmbH 2009

## Bevölkerung

### Bevölkerungsentwicklung

1962	39 848
1972	43 149
1982	40 584
1992	41 956
2002	43 271
2007	43 740
2008	43 730
2009	43 485
2. Quartal 2010	43 788

### Bevölkerungsstruktur

	<b>KH</b>	<b>RLP</b>	<b>BRD</b>
Männlich	47,3%	49,1%	49%
Weiblich	52,7%	50,9%	51%
Unter 20 Jahre	19,5%	19,4%	18,8%
20-65 Jahre	59,1%	59,9%	60,6%
65 und älter	21,4%	20,7%	20,6%
Ausländer/innen	13,9%	7,2%	8,72%
Bevölkerungsdichte pro km <sup>2</sup>	943,3	202,1	229
Bevölkerungsanteil Kernstadt	80%	-	-

### Natürliche Bevölkerungsbewegungen

Lebend Geborene	380
Gestorbene	575
Eheschließungen	235
Eingetragene Lebenspartnerschaften	4

### Wanderungsbewegungen

Zuzüge	2 749
Je 1 000 Einwohner/innen	63,1
Fortzüge	2 800
Je 1 000 Einwohner/innen	64,3

Datenquelle (Datenstand): Statistisches Landesamt RLP (12/2009)

## Arbeitsmarkt

### Sozialversicherungspflichtig Beschäftigte (am Arbeitsort)

Insgesamt	22 967
Frauen	51%
Männer	49%
Primärer Sektor	64 (0,28%)
Sekundärer Sektor	5 695 (27,8%)
Tertiärer Sektor	17 207 (74,92%)
Ausschließlich geringfügig entlohnte Beschäftigte	3 706 (16,14%)
Anteil Einpendler/innen	70,1%
Anzahl Einpendler	16 111
- Frauen	7 981
- Männer	8 130
Anzahl Auspendler	6 537
- Frauen	2 605
- Männer	3 932
Kreis Bad Kreuznach	45 377
Anteil Stadt Bad Kreuznach	50,61%

### Arbeitslose (November 2010)

Insgesamt	2 182
Frauen	48,9%
Männer	51,1%
SGB III	19,6%
SGB II	80,4%
Langzeitarbeitslose	38,3%
Arbeitslosenquote November 2010	10,0%

Datenquelle (Datenstand): Statistisches Landesamt RLP (06/2009), Bundesagentur für Arbeit (11/2010)

## **Gesundheit und Soziales**

### **Gesundheit**

Freipraktizierende Ärztinnen und Ärzte	135
Freipraktizierende Zahnärztinnen und -ärzte	44
Öffentliche Apotheken	16

### **Soziales**

#### **Bedarfsorientierte Sozialleistungen zum Lebensunterhalt**

Empfänger/innen	5 062
Grundsicherung für Arbeitssuchende	82%
Grundsicherung im Alter und bei Erwerbsminderung	15,2%
Hilfe zum Lebensunterhalt	2,3%
Asylbewerberleistungen	0,5%

#### **Kindertagesbetreuung**

Krippenplätze	110
Kitaplätze	111
Kindergartenplätze	1 346
Tagespflegesätze	56

Datenquelle (Datenstand): Amt für Kinder und Jugend Bad Kreuznach (11/2010), Sozialamt Bad Kreuznach (12/2009), Bundesagentur für Arbeit (07/2010), Statistisches Landesamt RLP (12/2009)

## Bildung

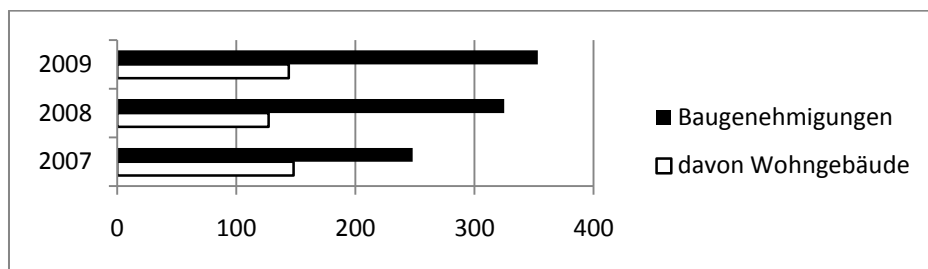
Grundschulen/Schüler	5/1 644
Förderschulen/Schüler	3/366
Hauptschulen/Schüler	2/558
Realschulen/Schüler	1/670
Gymnasien/Schüler	4/4 181
Kaufmännische Gewerbliche Berufsschule/Schüler	1/1 361
Berufsbildende Schule Agrarwirtschaft/Schüler	1/602
Berufsbildende Schule Technik-Gewerbe-Hauswirtschaft-Sozialwesen	1/1 998
Volkshochschule	
- Veranstaltungen	309
- Teilnehmer	6 434

Datenquelle (Datenstand): Statistischer Jahresbericht Stadt Bad Kreuznach (06/2009)

## Bauen und Wohnen

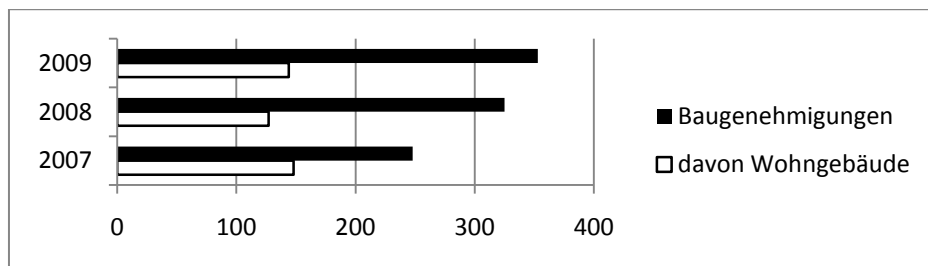
### Baugenehmigungen

2007	248
- davon Wohngebäude	148
2008	325
- davon Wohngebäude	127
2009	353
- davon Wohngebäude	144



### Baufertigstellungen

2007	115
- davon Wohngebäude	69
2008	63
- davon Wohngebäude	45
2009	134
- davon Wohngebäude	91



### Wohnbestand

Wohngebäude	8 694
Wohnungen	22 539
Wohnräume	94 962
Einwohner/innen je Wohnung	1,94
Wohnräume je Einwohner	2,17

Datenquelle (Datenstand): Statistisches Landesamt RLP (12/2009); Statistischer Jahresbericht Bad Kreuznach (12/2009)

## Verkehr

### Kraftfahrzeuge

Insgesamt	23 992
Personenkraftwagen	20 646
PKWs je 1 000 Einwohner	472
Parkplätze Innenstadt	3 636
davon	
- Parkhaus Diakonie	600
- City Parkhaus	465
- Parkhaus Mühlenstraße	458

## Öffentliche Finanzen

Steuereinnahmen 2009 insgesamt	40 326 599,37 €
davon	
- Grundsteuer A	78 457,91 €
- Grundsteuer B	5 367 890,81 €
- Gewerbesteuer	20 836 718,59 €
- Hundesteuer	142 156,25 €
- Vergnügungssteuer	339 635,11 €
- Gemeindesanteil an der Einkommenssteuer	11 343 219,89 €
- Gemeindeanteil an der Umsatzsteuer	2 218 520,81 €
Schulden der Gemeinde	59,1 Mio. €
Schulden der Eigenbetriebe	14,5 Mio. €

Datenquelle (Datenstand): Statistisches Landesamt RLP (12/2009); Statistischer Jahresbericht Bad Kreuznach (12/2009)

## Wahlen

Stadtratswahlergebnisse (07. Juni 2009) in % der gültigen Stimmen

CDU	33,1%
SPD	27,3%
FDP	13,5%
Grüne	10,5%
Linke	4,1%
WG	11,6%

Oberbürgermeister

Andreas Ludwig (CDU)

Datenquelle (Datenstand): Statistischer Jahresbericht Stadt Bad Kreuznach (12/2009)

## Stadtgebiet, Flächennutzung und Klima

### Geographische Lage

Nördliche Breite	49°50' 39''
Östliche Länge	7°51' 53''

### Flächennutzung

Gesamtfläche	4 610 ha
Gebäude und Freifläche	1 022 ha
Verkehrsfläche	418 ha
Waldfläche	944 ha
Landwirtschaftsfläche	1 911 ha

### Ausdehnung und Höhe

Ost-West	10,0 km
Nord-Süd	10,2 km
Tiefster Punkt (über NN): Sandmühle	97,5 m
Höchster Punkt (über NN): Gans	321,7 m

### Klima (Jahresdurchschnittswerte von 1961-1990)

Januar	0,9°C
Juli	18,4°C
Jahresdurchschnitt	9,5°C
Sonnenscheindauer in Stunden	1 512
Niederschlagsmenge	517,2 mm

### Wetterdaten 2009

Höchste Temperatur (August)	35,6°C
Niedrigste Temperatur (Januar)	-15°C
Durchschnittliche Jahrestemperatur	10,8°C
Sonnenscheindauer in Stunden	1 889
Niederschlagsmenge	646,4 mm

Datenquelle (Datenstand): Statistischer Jahresbericht Stadt Bad Kreuznach (12/2009), Deutscher Wetter Dienst (1961-1990), Dienstleistungszentrum Ländlicher Raum RLP (12/2009)

## **Kultur, Freizeit und Sport**

### **Kultur**

#### **Besucher/innen in Museen**

##### **Puppentheaterkultur**

2007	22 174
2008	20 542
2009	37 866

##### **Römerhalle**

2007	13 145
2008	11 167
2009	13 891

##### **Schlossparkmuseum**

2007	12 107
2008	12 572
2009	13 098

### **Freizeit und Sport**

Schwimmbäder, Besucher 2008

davon	256 727
- Bäderhaus	72 018
- Thermalbad	140 378
- Hallenbad	44 331

Stadtbibliothek, verliehene Medien 233 346

Kino, Besucher 361 000

### **Sportvereine**

Anzahl	65
Mitglieder	11 088

Datenquelle (Datenstand): Statistischer Jahresbericht Stadt Bad Kreuznach (12/2009), Sportbund Rheinland (11/2010), Cineplex Bad Kreuznach (12/2009), Stadtwerke Bad Kreuznach (12/2008)

## Öffentliche Sicherheit und Ordnung

### Eingeleitete Strafverfahren 2007

Insgesamt	5 120
Eigentumsdelikte	54%
Straftaten gegen das Leben	0,08%

### Eingeleitete Strafverfahren 2008

Insgesamt	5 960
Eigentumsdelikte	61%
Straftaten gegen das Leben	0,1%

### Eingeleitete Strafverfahren 2009

Insgesamt	4 778
Eigentumsdelikte	52%
Straftaten gegen das Leben	0,06%

Datenquelle (Datenstand): Statistischer Jahresbericht Stadt Bad Kreuznach (12/2009)

## Versorgung und Umwelt

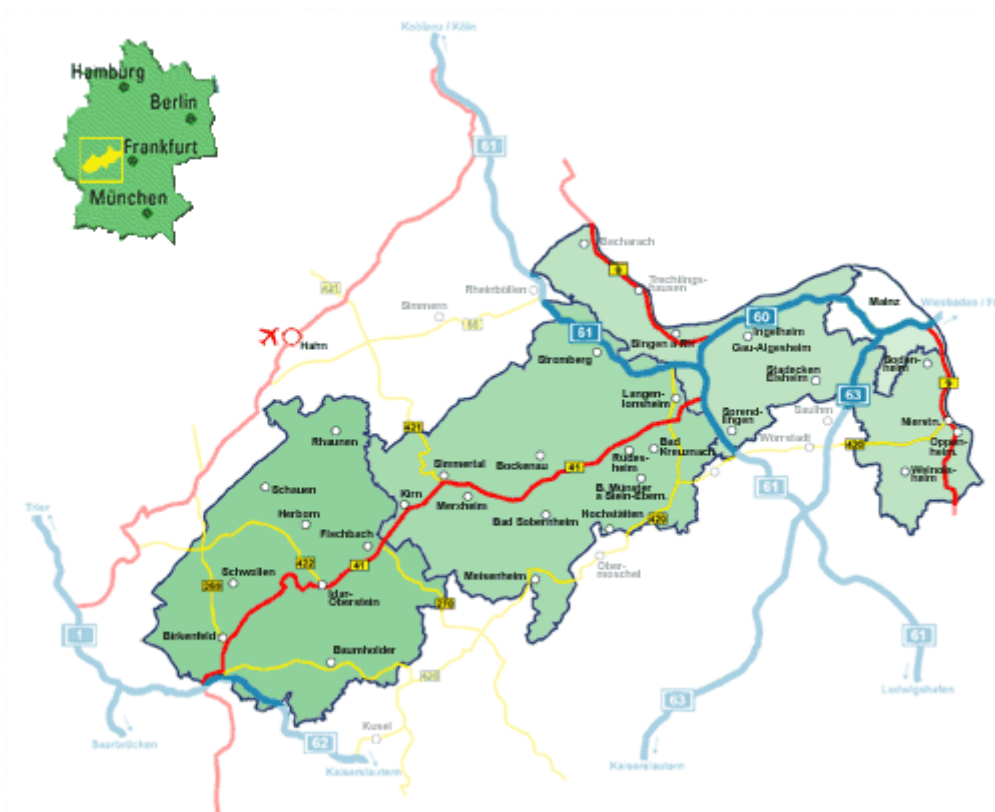
### Immissionen (Jahresmittelwerte)

Feinstaub (PM <sub>2,5</sub> ) (Grenzwert ab 2015: 25 g/m <sup>3</sup> )	15 g/m <sup>3</sup>
Stickstoffdioxid (NO <sub>2</sub> ) (Grenzwert: 40 g/m <sup>3</sup> )	32 g/m <sup>3</sup>
Kohlenmonoxid (CO)	0,41 mg/m <sup>3</sup>
Kohlenmonoxid 8-Stundenmittel (Grenzwert: 10 mg/m <sup>3</sup> )	max. 2,44 mg/m <sup>3</sup>
Ozon (O <sub>3</sub> )	38 g/m <sup>3</sup>

Datenquelle (Datenstand): Ministerium für Umwelt, Forsten und Verbraucherschutz (12/2009);  
Messstation: Bosenheimer Straße

## Region Rhein-Nahe-Hunsrück

### Landkreise Bad Kreuznach, Birkenfeld und Mainz-Bingen



Fläche	224 609 ha
Bevölkerung	443 287
Erwerbstätige	175 300
Unternehmen	22 263
Gemeinden	301
Bruttoinlandsprodukt	10,1 Mrd. €
Bruttoinlandsprodukt je Erwerbstätiger	57 650 €
Bruttoinlandsprodukt je Einwohner	22 798 €

Datenquelle (Datenstand): Statistisches Landesamt RLP (12/2008)