















[illegible]

AUSSPARUNGEN - DURCHBRÜCHE

 BODENDURCHBRUCH (BD)	 BODEN-/DECKEN-DURCHBRUCH (BD/DO)	 DECKENDURCHBRUCH (DO)	 BODENAUSSPARUNG (BS/BA)	 WANDDURCHBRUCH (WD)	 WANDAUSSPARUNG (WA)	 WANDSCHLITZ (WS)
--	--	---	---	---	---	--

WANDSCHRAFFUREN

 STAHLBETON	 BETONFERTIGTEIL	 NACH MONTAGE SCHLIESSEN	 BAUTEIL MIT VERKLEIDUNG
 MAUERWERK	 GIPSKARTON	 BESTAND	

<u>ÜBERSICHT</u>	
Lageplan Planungsgebiet	1 / 27
Übersichtsplan Freianlagen	2 / 27

BAUBAUSCHNITT 1 - MOBIL HUB/BERLINER STR. 71A	
Grundriss - Ebene -3	3 / 27
Grundriss - Ebenen -1 & -2	4 / 27
Grundriss - Ebenen 0 & 1	5 / 27
Grundriss - Regelgeschoss	6 / 27
Grundriss - Ebene 08	7 / 27
Grundriss - Dachaufsicht	8 / 27
Schnitt A-A	9 / 27
Ansicht Nordost	10 / 27
Ansicht Nordwest	11 / 27

<u>BAUABSCHNITT 2 - KURHAUSSTR. 8</u>	
Grundriss - Untergeschoss	12 / 27
Grundriss - Erdgeschoss	13 / 27
Grundriss - Obergeschoss 1	14 / 27
Grundriss - Obergeschoss 2	15 / 27
Grundriss - Obergeschoss 3	16 / 27
Grundriss - Dachaufsicht	17 / 27
Schnitt A-A	18 / 27
Ansicht Nordost & Südost	19 / 27

BAUABSCHNITT 3 - KURHAUSSTR. 27-29	
Grundriss - Untergeschoss	20 / 27
Grundriss - Erdgeschoss	21 / 27
Grundriss - Obergeschoss 1	22 / 27
Grundriss - Obergeschoss 2-5	23 / 27
Grundriss - Dachgeschoss	24 / 27
Grundriss - Dachaufsicht	25 / 27
Schnitt A-A	26 / 27
Ansicht Nordost & Nordwest	27 / 27

TRAGWERKSPLANUNG
IB BACHT GMBH
Sommelsgasse 9
69117 Heidelberg

HAUSTECHNIK
E-TGA FELLNER GMBH
Kühler Feld 6
46296 Dorsten

BAUPHYSIK

BRANDSCHUTZ
RIESER WESSEL BRANDSCHUTZSACHVERSTÄNDIGE GBR
Niddastraße 84
60329 Frankfurt am Main

VERMESSER
KIEHL UND FISCH GBR
Rüdesheimer Straße 44
65546 Bad Kreuznach

LÜFTUNGSGUTACHTER

FREIFLÄCHENPLANUNG
DÖRHOFFER & PARTNER GMBH
Jungheimer Straße 22

55270 Engelstadt

AUSFERTIGUNGSVERMERK

Der Plan **Ansicht Nordost** des Vorhaben- und Erschließungsplans (Plan 10 von 2

als Teil des vorhabenbezogenen Bebauungsplans „Zwischen Bundesbahn und Nahe, 13. Änderung“ (Nr. BM1, 13Ä) gemäß § 12 Abs. 3 Satz 1 BauGB wird hiermit ausgefertigt.

Willen der Stadt Bad Kreuznach als Rechtssetzungsberechtigte übereinstimmt und dass die für die Rechtswirksamkeit maßgebenden Umstände beachtet werden.

Bad Kreuznach, den 22.10.2025

Emanuel Letz
(Oberbürgermeister)

FRA	2120	XXX	AN	ARC	XXX	003	3
AUTOR	PROJEKTNR.	DAUDEL	PLANTYP	OBJEKT / BEZUG	GEWERK	LFD. NR.	LPH
BAUHERR				VERTRETEN DURCH			

SAL-QUARTIER GMBH HERRN DR. ALEXANDER
FRIEDRICH-EBERT-ANLAGE 11A SPICKERMANN
83450 HANAU

UNTERSCHRIFT _____ DATUM _____

LAGEPLAN 1:000 101.50MÜNNUNG

ARCHITEKTEN
FRANKEN

FRANKEN
GENERAL PLANER GMBH
NIDDASTRASSE 84
D-60329 FRANKFURT/MAIN

UNTERSCHRIFT _____ DATUM _____

PROJEKT	BAUWEISE
SAL_QUARTIER	MOBILHUB
Bad Münster	Mobil Hub mit 132 Stellplätzen, Parkplatz mit 12 Stellplätzen sowie 2 barrierefrei

PROJEKTNUMMER INTERN 2120	PROJEKTHYPERID 3	BAUTTEL XXX	MASSSTAB 1:100
ZEICHNUNG PLANTYP AN			ERSTELLUNGSdatum ARCHITEKT 20.01.22

AIN	ARC	ZUUT.23
PLANINHALT		REFERENZ PACHPLANSET
Ansicht Nordost		
GEWÜRK	STATUS	BLATTPOSSE INDEX
XXX		AD
		REFERENZ ANDERE

XXX	110	
FACHPLANER		

UNTERSCHRIFT _____ DATUM _____

--	--