



Beschlussvorlage

Federführung: Bauverwaltung und Bauaufsicht

Aktenzeichen:

Beteiligungen:

Drucksachennummer: 19/152

Erstellungsdatum: 25.04.2019

Öffentlichkeitsstatus: öffentlich

Beratungsfolge:

Ausschuss für Stadtplanung, Bauwesen, Umwelt und Verkehr

Sitzungsdatum:

07.05.2019

Betreff:

Widmung von Straßen für den öffentlichen Verkehr

Beschlussvorschlag:

Der Ausschuss empfiehlt dem Stadtrat, die nachfolgend genannten Straßen dem öffentlichen Verkehr

1. als **Gemeindestraße** zu widmen

- a) Gemarkung Bad Kreuznach, Flur 51, Flurstücke 23/63 und 23/119 (**George-Marshall-Straße**)
- b) Gemarkung Bad Kreuznach, Flur 51, Flurstücke 23/76 und 23/123 (**Hannah-Arendt-Straße einschließlich der Stichstraße bis zum Bürgerpark**)
- c) Gemarkung Bad Kreuznach, Flur 51, Flurstücke 23/54, 23/60, 23/104 und 23/92 (**John-F.-Kennedy-Straße**)
- d) Gemarkung Bad Kreuznach, Flur 51, Flurstück 23/49 (**Stichstraße zur John-F.-Kennedy-Straße**)
- e) Gemarkung Bad Kreuznach, Flur 51, Flurstück 23/105 und Teilfläche aus Flurstück 23/74 (**Erweiterung der Dürerstraße und Teilfläche des Kreisverkehrsplatzes Dürerstraße/John-F.-Kennedy-Straße**)

zu Drucksachennummer: 19/152

- f) Gemarkung Bad Kreuznach, Flur 51, Flurstück 23/72 (**Verbindungsstraße zwischen Brucknerstraße und John-F.-Kennedy-Straße**)
 - g) Gemarkung Bad Kreuznach, Flur 51, Teilflächen des Flurstücks 23/65 (**Eberhard-Anheuser-Straße zwischen der John-F.-Kennedy-Straße und der George-Marshall-Straße, davon abgehende südliche Stichstraße in südwestlicher Richtung und nördliche Stichstraße in südwestlicher Richtung bis zum Fuß- und Radweg**)
2. als **Fuß- und Radweg** zu widmen
- a) Gemarkung Bad Kreuznach, Flur 51, Teilfläche des Flurstücks 23/65 (**Teilfläche der Eberhard-Anheuser-Straße, ca. 35 Meter von der Alzeyer Straße in nordöstlicher Richtung verlaufend**)
 - b) Gemarkung Bad Kreuznach, Flur 51, Flurstück 23/69 (**Fuß- und Radweg zwischen Eberhard-Anheuser-Straße und Hannah-Arendt-Straße**)
 - c) Gemarkung Bad Kreuznach, Flur 51, Flurstück 23/78 (**Fuß- und Radweg zwischen Hannah-Arendt-Straße und Bürgerpark**)
 - d) Gemarkung Bad Kreuznach, Flur 51, Flurstücke 23/98 und 23/100 (**Fuß- und Radweg zwischen John-F.-Kennedy-Straße und Bürgerpark**)
 - e) Gemarkung Bad Kreuznach, Flur 51, zwei Teilflächen aus Flurstück 23/74 (**Fuß- und Radweg auf der südwestlichen Seite der Dürerstraße**)
 - f) Gemarkung Bad Kreuznach, Flur 51, Teilfläche aus Flurstück 23/125 (**Stichweg nördlich des Bürgerparks von der Dürerstraße in südwestlicher Richtung**)
-

zu Drucksachennummer: 19/152

Erläuterungen

Die im Beschlussvorschlag genannten Straßen, Fuß- und Radwege wurden – mit Ausnahme des Kreisverkehrsplatzes Dürerstraße/John-F.-Kennedy-Straße, der von der Stadt selbst hergestellt wurde – durch die Bad Kreuznacher Entwicklungsgesellschaft mbH (BKEG) auf der Grundlage eines städtebaulichen Vertrages – teilweise zunächst als Baustraßen – in den Jahren 2009 bis 2019 erstmalig hergestellt und zwischenzeitlich mangelfrei abgenommen. Es handelt sich um ehemalige Konversionsflächen, die bisher straßenrechtlich dem öffentlichen Verkehr nicht gewidmet waren.

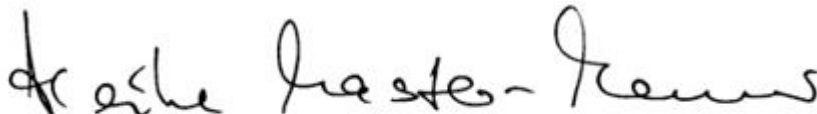
Die den Straßen und Wegen dienenden Grundstücksflächen stehen im Eigentum der Stadt.

Die unter 1. aufgeführten Straßen sollen nach § 36 des Landesstraßengesetzes Rheinland-Pfalz vom 01. August 1977 in der zurzeit geltenden Fassung dem öffentlichen Verkehr als Gemeindestraßen, die unter 2. aufgeführten Straßen als Fuß- und Radwege gewidmet werden.

Durch die Widmungen werden die sich aus dem Landesstraßengesetz ergebenden Rechte und Pflichten der Stadt als Trägerin der Straßenbaulast begründet.

Der Umfang der Widmungen ist aus den beigefügten Lageplänen ersichtlich.

Anlagen



Dr. Heike Kaster-Meurer
Oberbürgermeisterin

Anlage TOP 3: Anlage zu Nr. 1

Auszug aus den Geobasisinformationen

Liegenschaftskarte


Rheinland-Pfalz

 VERMESSUNGS- UND
KATASTERAMT
RHEINLAND-PFALZ

Vervielfältigungen für eigene Zwecke sind zugelassen. Eine unmittelbare oder mittelbare Vermarktung, Umwandlung oder Veröffentlichung der Geobasisinformationen bedarf der Zustimmung der zuständigen Vermessungs- und Katasterbehörde (§12 Landesgesetz über das amtliche Vermessungswesen).

Hergestellt durch Stadtverwaltung Bad Kreuznach.
Nur zur internen Verwendung. Gesamtvertrag VermK/Kommunen vom 15.10.2002

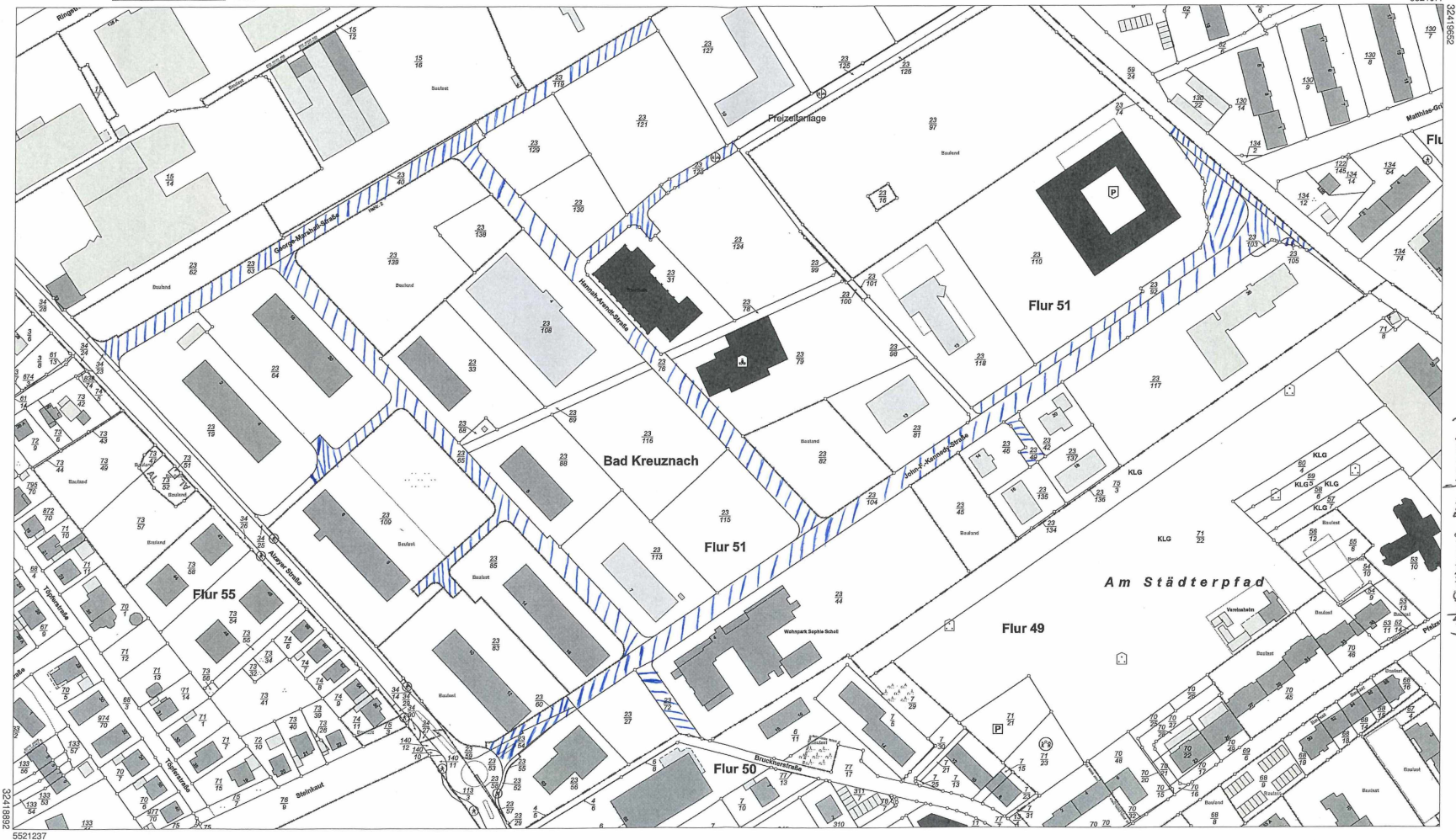
Hergestellt am 26.11.2018

Flurstück: 23/79
Flur: 51
Gemarkung: Bad Kreuznach

Gemeinde: Bad Kreuznach
Landkreis: Bad Kreuznach

Ostdeutsche Straße 28
55232 Alzey

Maßstab 1 : 2 000 0 20 40 60 Meter



Flur 51 zu Nr. 1 (Anlage zu Nr. 1) (Anlage zu Nr. 1) (Anlage zu Nr. 1)

Anlage TOP 3: Anlage zu Nr. 2 a bis d

Auszug aus den Geobasisinformationen Liegenschaftskarte



Rheinland-Pfalz

VERMESSUNGS- UND
KATASTERAMT
RHEINHESSEN-NAHE

Vervielfältigungen für eigene Zwecke sind zugelassen. Eine unmittelbare oder mittelbare Vermarktung, Umwandlung oder Veröffentlichung der Geobasisinformationen bedarf der Zustimmung der zuständigen Vermessungs- und Katasterbehörde (§12 Landesgesetz über das amtliche Vermessungswesen).

Hergestellt durch Stadtverwaltung Bad Kreuznach.

Nur zur internen Verwendung. Gesamtvertrag VermKV/Kommunen vom 15.10.2002

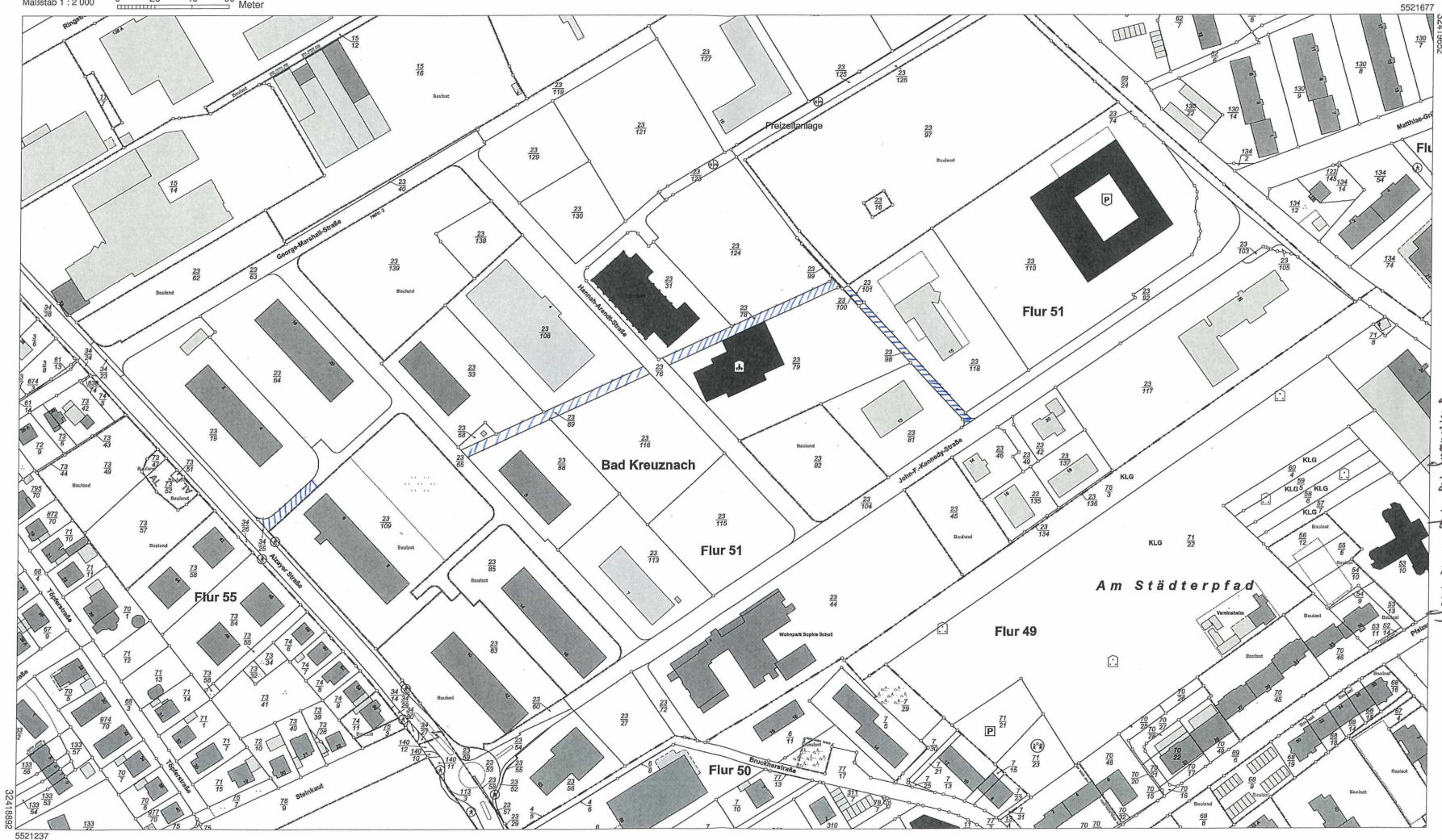
Hergestellt am 26.11.2018

Flurstück: 23/79
Flur: 51
Gemarkung: Bad Kreuznach

Gemeinde: Bad Kreuznach
Landkreis: Bad Kreuznach

Ostdeutsche Straße 28
55232 Alzey

Maßstab 1 : 2 000 0 20 40 60 Meter



Anlage zu Nr. 2. Beibehalten a bis d des Rechtsinhalts
(Liegenschaftskarte v. Bad Kreuznach)

Anlage TOP 3: Anlage zu Nr. 2 e und f

Auszug aus den Geobasisinformationen

Liegenschaftskarte



Rheinland-Pfalz

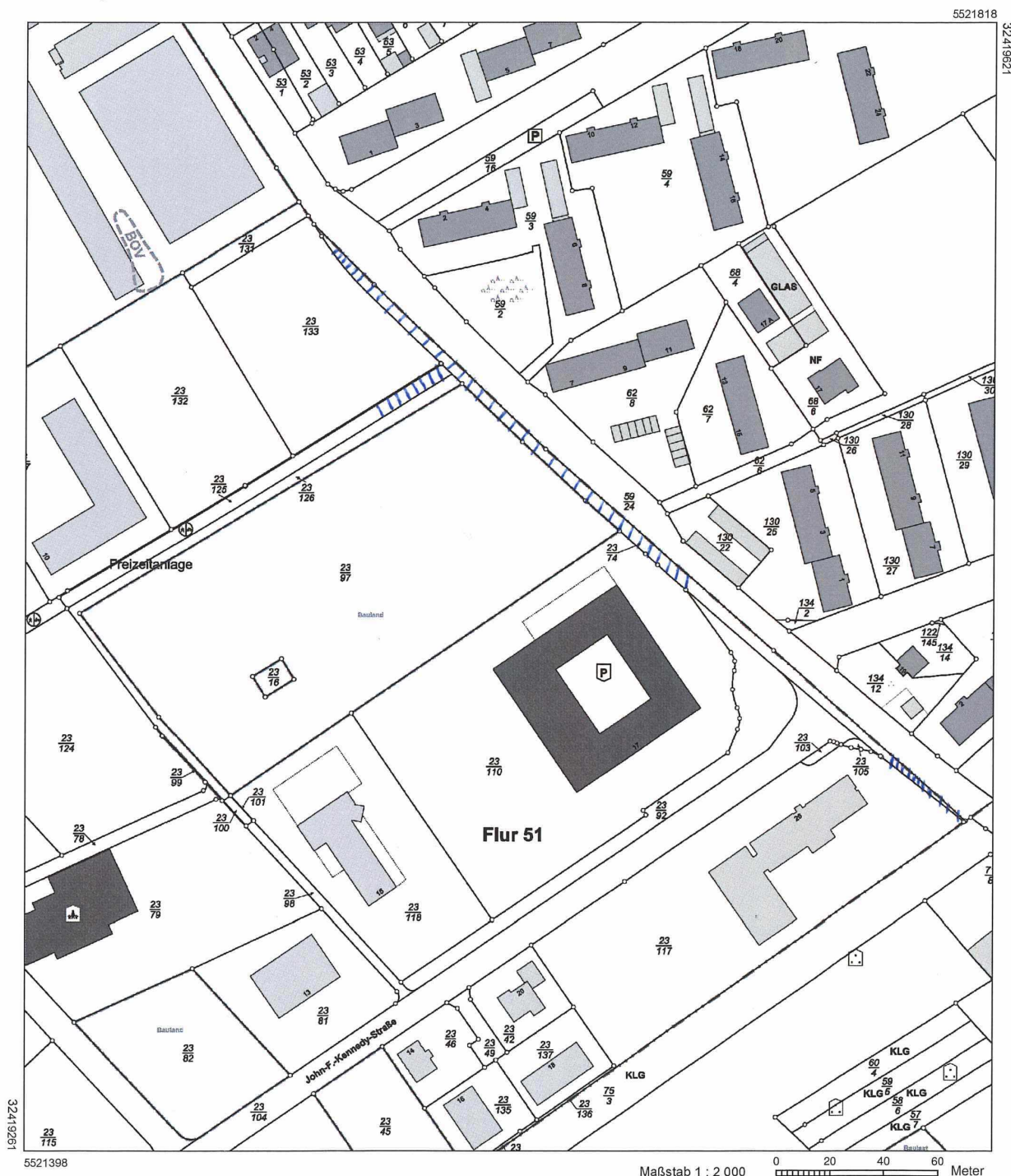
VERMESSUNGS- UND
KATASTERAMT
RHEINHESSEN-NAHE

Hergestellt am 24.04.2019

Flurstück: 23/97
Flur: 51
Gemarkung: Bad Kreuznach

Gemeinde: Bad Kreuznach
Landkreis: Bad Kreuznach

Ostdeutsche Straße 28
55232 Alzey



Vervielfältigungen für eigene Zwecke sind zugelassen. Eine unmittelbare oder mittelbare Vermarktung, Umwandlung oder Veröffentlichung der Geobasisinformationen bedarf der Zustimmung der zuständigen Vermessungs- und Katasterbehörde (§12 Landesgesetz über das amtliche Vermessungswesen).
Hergestellt durch Stadtverwaltung Bad Kreuznach.
Nur zur internen Verwendung. Gesamtvertrag VermKV/Kommunen vom 15.10.2002